

PERU: Podróż do Machu Picchu - 7 Cudu Świata

Niezapomniana wyprawa do Imperium Inków, Królestwa Andów, największej ilości alpak na świecie i stolicy...ziemniaka;)

Miejsce

Lima

Kiedy




09.08.2025 - 24.08.2025

Cena

od 3.800\$+8.700zł /os

Odkryj Tajemnicze Złote Miasta...

W XVI wieku ze wszystkich stron Europy wyruszają na zachód potężne żaglowce by podbić, Nowy Świat. Płyną na nich ludzie żądni bogactw, wspaniałych przygód oraz widoku nowych krain. Pragną przebyć niezbadane morza, odkryć nieznaną ląd i odnaleźć złoto ukryte gdzieś wysoko w Andach. Marzą o tym by wyruszyć szlakiem zachodzącego słońca, drogą która wiedzie do „Eldorado” , chcą poznać Tajemnicze Złote Miasta...To czołówka z bajki z lat 90. My chcemy, aby bajka stała się fikcją i dlatego - zabieramy Cię do Peru! To tu koncentrują się największe skarby Ameryki Południowej: Cusco, , enigmatyczne rysunki na nizinie Nazca i słynne jezioro Titicaca. Zabierzemy Cię w niesamowitą podróż jedynym z najświetniejszych pociągów na świecie - luksusowym Titicaca Train, gdzie czekają na Ciebie występy na żywo, muzyka, śpiew, peruwiańska kuchnia i zapierające dech w piersiach widoki...24 lipca 1911 roku wykładowca historii z Uniwersytetu Yale, Hiram Bingham III wspiął się na szczyt górskiego grzbietu w Peru i natknął się na jeden z najbardziej niezwykłych zespołów ruin na Ziemi: Machu Picchu - cel naszej wyprawy!



Dzień 1

Zbiórka na lotnisku w Warszawie na 3h przed wylotem,

Przelot do Limy z jedną przesiadką. Ladowanie w Amsterdamie, nocleg w hotelu (nie wliczony w cenę).



Dzień 2

Wylot Amsterdamu, lądowanie w Peru. Przejazd do hotelu (1h), zakwaterowanie w pokojach. Wieczorem czeka na Was kolacja powitalna w Mangos, znanej restauracji z widokiem na Ocean Spokojny. Poznacie smak kuchni peruwiańskiej Criollo, z tradycyjnymi daniami, takimi jak anticuchos (grillowane szaszłyki z serca wołowego), ají de gallina (kremowy rozdrobniony kurczak) i lomo saltado (smażona wołowina z cebulą i pomidorami). Polecamy pisco sour, popisowym koktajlem Peru. Ten zachwycający wieczór stanowi idealne wprowadzenie do niesamowitej kuchni i kultury Peru!



Dzień 3

LIMA! Zwiedzanie stanowiska archeologicznego w Miraflores, zwiedzanie centrum miasta wpisane na UNESCO z kolonialną architekturą, zwiedzanie katedry która jest grobowcem konkwistadora Francisco Pizarro, przejazd do klasztoru Santo Domingo. Założony w latach 30. XVI wieku i ukończony w 1766 roku, jest jednym z najważniejszych budynków religijnych w Peru, a jego duża dzwonnica jest punktem orientacyjnym w historycznym centrum Limy. Podczas spaceru po wnętrzu klasztoru zobaczymy piękne sewilskie azulejos (płytki ceramiczne), które zdobią ściany, pochodzące z lat 1604 i 1606. Znajduje się tam również seria obrazów przedstawiających fragmenty życia św. Dominika, założyciela zakonu dominikanów, datowanych na około 1608 rok. Czas wolny, powrót do hotelu.



Dzień 4

WYSPY BALLESTAS. Pobudka i wykwaterowanie z hotelu ok godz. 5:00, 4-godzinny przejazd do Paracas. Po dotarciu do portu – 30- minutowy transfer łodzią do Zatoki Paracas. Z łodzi przez godzinę będzie można zobaczyć El Candelabro, czyli figurę w kształcie trójramiennego świecznika, powstałą na stoku pobliskiego wzgórza. Po dotarciu do wysp – tzw. Małych Galapagos, można podziwiać z łodzi lwy morskie, pelikany i pingwiny Humbolta. Ponadto można spotkać tu mewy, rybitwy, pelikany, kormorany i głuptaki niebieskonogie, wydry morskie a nawet humbaki, przybywające do tych wód w okresie od sierpnia do października. Powrót do portu ok południa i przejazd do Huacachina – magicznej laguny, czasami nazywanej „Oazą Ameryki”. Ta piękna wioska otoczona jest spektakularnym krajobrazem wydm, i piękną, lśniąca laguną! Huacachina to również idealne miejsce aby spróbować sandboarding i przejażdżki quadem! Po aktywnościach przewodnik zabierze nas na przejażdżkę po słynnych wydmach Huacachina. Transfer do Nazca i zakwaterowanie w hotelu i w Ica, nocleg.



Dzień 5

NAZCA. Jaszczurka, kondor, pająk, gigantyczne małpy, orki, psy, kaktusy czy kwiaty. Takie formy przyjmują jedne z najbardziej tajemniczych rysunków na świecie, czyli linie z Nazca. Transfer (15 min) na małe lotnisko Nazca w Pisco, gdzie możemy wsiąść do lekkiego samolotu na wspaniały lot nad liniami Nazca. Lekkie samoloty mają siedzenia gwarantujące dobry widok na geoglify, a każdy pasażer ma profesjonalne słuchawki z redukcją szumów, przez które można usłyszeć pouczającą narrację pilota. Pilot będzie podążał trasą, która zabierze Was nad wszystkie główne geoglify, które rozciągają się na obszarze około 50 km². Widoki zapierają dech w piersiach! Do dziś ich pochodzenie jest tajemnicze, a teorii na ten temat przybywa coraz więcej. Z góry wyglądają jak tajemnicze obrazy, mające niemalże kosmiczną proveniencję. Pilot będzie podążał trasą, która pokaże Ci przez wszystkie główne geoglify, znajdujące się na obszarze około 50 km². Lot trwa 95 minut. Po powrocie na lotnisko. Transfer do Limy (4h), nocleg.



Dzień 6

AREQUIPA – BIAŁE MIASTO. Śniadanie, transfer na lotnisko i lot do Arequipy (ok 1,5 h). Według legendy Arequipa – miasto u stóp wulkanu, została założona przez czwartego władcę Inków, który w tym miejscu rozbił obóz. Na zapytanie swoich żołnierzy, czy mogą w tym miejscu się zatrzymać, odpowiedział „ari, quepay”. W języku keczua znaczy to „tak, możemy tu pozostać”. W 1540 roku, w miejscu inkaskiej osady, Hiszpanie założyli tu swoje miasto. Do budowy domów i świątyń użyli białej, wulkanicznej skały. Stąd też wzięła się druga nazwa miejscowości „la ciudad blanca” czyli białe miasto. Arequipa leży w otoczeniu gór Cordillera Volcanica, której białe szczyty wulkanów górują nad miastem. Często stanowi miejsce aklimatyzacji dla turystów, przed wejściem na wyższe wysokości. Popołudniowa wycieczka (4h) po mieście – podziwianie katedry, kościołów, klasztorów... Przewodnik opowie o życiu w Arequipie, od czasów kolonialnych do dnia dzisiejszego. Dowiedzie się, jak miasto się zmieniło i jak pierwsi hiszpańscy koloniści budowali na tym obszarze, który kiedyś był domem starożytnych ludów peruwiańskich Andów. Zatrzymamy się, aby podziwiać niektóre z najstojniejszych budynków, takie jak Basílica Catedral de Arequipa. Położona na eleganckim miejskim Plaza de Armas, ta ogromna katedra była wielokrotnie niszczone przez trzęsienia ziemi na przestrzeni wieków, ale za każdym razem była odbudowywana, stając się coraz bardziej imponująca. Po zwiedzaniu miasta udamy się na punkt widokowy Yanahuara, czyli „el mirador e iglesia de Yanahuara” skąd rozciąga się piękna panorama Arequipy ze spektakularnym widokiem na wygasłe wulkany Misti i Chachani. Na kamieniu sillar Yanahuara wyryte są nazwiska znanych osób, które mieszkały w Arequipie w ciągu ostatnich 200 lat.

„Sillar” czyli perłowo biała skała wulkaniczna. Transfer do hotelu, czas wolny, nocleg.



Dzień 7

DOLINA COLCA. Opuszczamy Arequipę wcześniej rano i wyruszamy w trasę do Doliny Colca. To piękna podróż podczas której będziemy podziwiać ośnieżone wulkany, surowe pampasy, tradycyjne gospodarstwa tarasowe i malownicze wioski. Po drodze zrobimy kilka przystanków, m.in. w Rezerwacie Narodowym Aguada Blanca, gdzie będziemy mogli obejrzyć niezliczone gwanako, alpaki i wikunie pasące się na równinach. Pod koniec lipca przylatują tu flamingi! Opuszczając rezerwat, będziemy poruszać się wokół wulkanu Chucura, aż dojrzymy do punktu widokowego Patapampa Andes. Będziemy teraz na wysokości 4900m n.p.m. i stąd będziemy podziwiać zapierający dech w piersiach krajobraz ośnieżonych gór i wulkanów w regionie Arequipa, m.in. Hualca Calca, Sabancaya i Ampat. Naszym następnym przystankiem będzie miasto Chivay, które zostało założone przez Hiszpanów. Po tradycyjnym lunchu w Chivay (nie wliczonym w cenę) zameldujemy się w naszym hotelu i przygotujemy na relaksującą wizytę w gorących źródłach La Calera, położonych zaledwie 3 km od Chivay. Te naturalne termy, zasilane podziemną aktywnością wulkaniczną, utrzymują kojącą temperaturę 38°C i słyną ze swoich właściwości terapeutycznych i leczniczych. Podczas kąpieli w ciepłych wodach będziecie otoczeni spektakularną sceną Kanionu Colca, co zrelaksuje Was po dniu podróży. Po wizycie w La Calera wrócimy do naszego hotelu w Chivay na zasłużony odpoczynek.



Dzień 8

KANION COLCA. To będzie wspaniały dzień więc zaczynamy go o poranku! Udajemy się na punkt widokowy znany jako Cruz del Condor (Krzyż Kondora), w pobliżu wiosek Maca i Cabanaconde. Tutaj silne wiatry wznoszą się z kanionu, zapewniając ulubione miejsce dla kondorów andyjskich. Szybują na prądach wznoszących, często w parach, zwykle wczesnym rankiem i późnym popołudniem. Mamy duże szanse na zobaczenie tych ogromnych ptaków, których rozpiętość skrzydeł wynosi nawet 3m! Następnie wrócimy do Chivay, zatrzymując się w tradycyjnej wiosce Pinchollo i Antahuilque na kolejnych punktach widokowych, podziwiając m.in. tarasy rolnicze. Po lunchu w Chivay rozpoczynamy podróż do Puno – stolicy peruwiańskiego folkloru. Zatrzymamy się na chwilę w Patapampa (4900 m n.p.m.), która będzie najwyższym punktem podczas wyprawy. Stąd rozpościera się widok na wulkany Sabancaya, Ampato, Misti i Chachani. Zoazycie wielką stertę kamieni pozostawioną tutaj przez podróżników i pielgrzymów na przestrzeni wieków. Zazwyczaj pozostawienie kamienia jest sposobem na poproszenie bóstw o bezpieczną i przyjemną podróż. Transfer do Puno (ok 5h jazdy). Docieramy do hotelu około godziny 18:00. Zakwaterowanie w hotelu i pokojach w okolicach jeziora Titicaca...i relaks.



Dzień 9

PUNO I JEZIORO TITICACA. Śniadanie, wyjazd z hotelu do portu o godz.07:00. Transfer łodzią motorową na wyspę Taquile. „Ama sua, ama llulla, ama quella” – nie kradnij, nie kłam, nie leń się, to podstawowe przykazania, według których żyją mieszkańcy wyspy Taquile. Pochodzą one jeszcze z czasów przed-inkaskich. Na Taquile brak też dróg i pojazdów mechanicznych, a główną czynnością mężczyzn jest robienie na drutach Taquileños znani są z produktów tkackich, tekstyliów i ubrań, uważanych za wyroby najwyższej jakości w Peru. Taquile to jedna z najpiękniejszych wysp w Peru, gdzie tradycyjny styl życia jest nadal bardzo żywy. Spotkamy się z kilkoma mistrzami tkactwa tej starożytnej społeczności andyjskiej, których tkaniny są uważane za jedne z najlepszych w kraju. Według

legendy sami Inkowie nauczyli się tkania od rzemieślników z tej wyspy. Na Taquile mężczyźni są tkaczami, a kobiety przędą przędę. Około południa udamy się do małego portu na Taquile i popłyniemy łodzią w kierunku Półwyspu Chucuito. Znajduje się on w regionie Aymara na jeziorze Titicaca i reprezentuje wspólnotową tożsamość peruwiańsko-boliwijskiego altiplano. Odwiedzimy także małą i rzadko odwiedzaną wieś społeczności Luquina, gdzie w domu lokalnego rybaka zjemy wspólny lunch w formie bufetu. Późnym popołudniem, gdy zaczniemy wracać do Puno, odwiedzimy niesamowite pływające wyspy ludu Uros. Następnie odwiedzimy niesamowite wyspy. Wyspy Uros na jeziorze Titicaca w Peru to najprawdopodobniej jedyne ruchome, pływające wyspy na świecie. Uważa się, że ludzie Uru lub Uros pochodzą od najwcześniejszych mieszkańców jeziora Titicaca. Zachowali oni pływający styl życia przez setki lat. Aby chronić się przed grupami najeźdźców, Uros budowali ruchome wyspy z endemicznej rośliny totora. Jeśli pojawiło się zagrożenie, mogli po prostu przenieść swoje wyspy w inne miejsce jeziora. Zwiedzimy główną wyspę i zobaczymy domy, wieże strażnicze i inne konstrukcje, wszystkie zbudowane z trzciny. Następnie jeden z mieszkańców wygłosi krótką prezentację na temat budowy wysp. Możliwość wizyty w domach lokalnych rodzin, aby zobaczyć, jak żyją. Po odwiedzeniu wysp Uros wrócimy do Puno, a następnie do hotelu.



Dzień 10

WSKAKUJEMY NA POKŁAD TITITACA TRAIN! Kiedy ktoś mówi o przepięknych, widokowych trasach kolejowych, od razu do głowy przychodzi nam kolej Transsyberyjska bądź słynne szwajcarskie pociągi jeżdżące przez Alpy. Jednakże jeden z najpiękniejszych, zarówno pod względem widoków, jak i wystroju pociągów, kursuje w Peru. Dzieje się o Was przejażdżka Titicaca Train – pociągiem, który w najwyższym punkcie pokonuje trasę znajdującą się na wysokości 4335 m! Śniadanie, przejazd na stację kolejową i wejście do luksusowego pociągu Titicaca obsługiwanego przez PeruRail. Czeka na Was niezapomniana 10-godzinna podróż przez oszałamiające krajobrazy Andów! Delektujcie się panoramicznymi widokami, wykwintnymi daniami i tradycyjną muzyką na żywo podczas podróży z Puno (3827m n.p.m.) do Cusco (3399m n.p.m.). Po drodze zobaczycie zapierające dech w piersiach krajobrazy i przełęcz La Raya (4335m n.p.m) najwyższy punkt na trasie. Po przybyciu na stację kolejową w Cusco – transfer prywatnym transportem do hotelu w Cusco.. Czeka na Was relaksujący wieczór w Cuzco, zwiedzając jego zabytkowe centrum, urokliwe uliczki i poznając tętniącą życiem lokalną kulturę...**WSKAKUJEMY NA POKŁAD TITITACA TRAIN! WIĘCEJ O POCIĄGU.** Osoby odwiedzające Peru mają przed sobą ogromny dylemat, bowiem kraj ten obfituje w niesamowitą ilość miejsc, które zdecydowanie pasują do listy rzeczy, jakie trzeba zobaczyć. Mamy tutaj Machu Picchu, jeden z siedmiu cudów świata, Kanion Colca – najgłębszy kanion świata, tłoczną i bardzo żywą stolicę – Limę, czy Cusco – miasto słynące z tradycyjnych wyrobów. Sporo osób jednak nie wie, że to właśnie przez Peru przebiega jedna z najpiękniejszych dróg kolejowych świata, przecinająca andyjskie wzniesienia linia z Puno do Cuzco. Titicaca Train to nazwa pociągu obsługiwanego przez Peru Rail, który odjeżdża z Puno i jedzie do Cuzco (i odwrotnie), pokonując po drodze 338 kilometrów. Podróż zajmuje 10 godzin i 30 minut, a sam pociąg porusza się po zbudowanych specjalnie dla niego torach. Jest wybierany przez turystów, którzy chcą przejechać pomiędzy Machu Picchu a jeziorem Titicaca podczas swej podróży po Peru. Pociąg stylizowany jest na lata 20-te XX wieku na wzór brytyjskiego luksusowego Pociągu Pullmana, więc podróżując nim ma się wrażenie, jakby przeniosło się w czasie i przestrzeni wprost do powieści „Morderstwo w Orient Expressie” Agaty Christie. Sam pociąg prócz wagonów dla turystów wyposażony jest w kuchnię, dwa wagony-jadalnie, otwarty bar i przeszklony wagon obserwacyjny. Większość podróży spędzimy zapewne w ostatnim wagonie. Jest on podzielony na dwie sekcje – zamkniętą i otwartą. Ostatni wagon to wagon widokowy i w zamkniętej sekcji możemy wygodnie usiąść na skórzanych kanapach skierowanych prostopadle do kierunku jazdy i przez przeszklone ściany i sufit obserwować widoki. Sekcja otwarta to najbardziej wysunięta do tyłu część pociągu, na której znajduje się pokład widokowy, z którego również możemy podziwiać otaczające nas piękno, jesteśmy tam jednak narażeni na zimne powietrze smagające twarz, co nie zmienia faktu, że uczucie przebywania na zewnątrz jest bardzo przyjemne. Co kilka godzin przez głośniki jesteśmy informowani o kolejnych atrakcjach, jakie mają umilać nam podróż. W wagonie obserwacyjnym możemy podziwiać tradycyjne peruwiańskie tańce, posłuchać muzyki na żywo granej przez podróżujący wraz z nami lokalny zespół, lub zobaczyć pokaz mody – oczywiście w stylu indiańskim. Od nas zależy, czy chcemy dołączyć do pokazów, czy też wolimy zrelaksować się i podziwiać widoki. Ciekawostką jest, że podczas pokazu tańca można do pokazu... dołączyć.

Zostaniemy wtedy poinstruowani w jaki sposób tańczy się aktualny taniec i możemy spróbować swoich sił na parkiecie. Podczas całej podróży pociąg zatrzymuje się jedynie raz. Postój przewidziany jest w La Raya, najwyżej położonym miejscu trasy. Nie ma w tym miejscu żadnej stacji, ale możemy wyjść z pociągu porobić zdjęcia w naprawdę przepięknym miejscu. Dodatkowo – lokalni mieszkańcy zorganizowali tam niewielki bazar na którym sprzedają tradycyjne, ręcznie robione wyroby – głównie tkaniny, szale, czapki, rękawice.



Dzień 11

ŚWIĘTA DOLINA INKÓW. Święta Dolina Inków rzeki Urubamba oraz przylegająca do niej kotlina są idealne do uprawy roli. Ziemia jest tutaj urodzajna a góry chronią ją przed wiatrami. To tutaj Inkowie zbudowali tajemnicze koliste budowle. Najbardziej prawdopodobne wydaje się, że były to „rolnicze laboratoria”, choć nie brakuje zwolenników teorii związanych z UFO. Śniadanie, wyjazd z hotelu w Cusco około godz. 08:00 i transfer do kolejnego punktu naszej wyprawy. Najpierw udamy się do wspaniałego Moray, rolniczego laboratorium Inków. Dotarcie tam zajmie około 1,5 godziny, ale trasa będzie biegła przez spektakularne krajobrazy Andów, żółte pola pszenicy, malownicze tradycyjne wioski i ośnieżone góry. Po przybyciu do Moray przewodnik oprowadzi Was po trzech tarasowych strukturach przypominających amfiteatr. To właśnie tutaj znajduje się jedna z najbardziej osobliwych budowli. Tajemnicza konstrukcja jest znana pod nazwą Moray i znajduje się na wysokości 3500 m.n.p.m. W 1931 roku geolog Robert Shippee, przelatując samolotem dostrzegł niezwykle budowle. Okazało się, że jest kompleks składający się z trzech okrągłych zagłębień w ziemi. Od samego początku stanowisko archeologiczne Moray zaskakuje swoją niezwykle wręcz geometrią. Trzy zagłębienia posiadają tarasy oraz system nawadniający. To ostatnie powoduje, że teorie mówiące o Moray jako rodzaju amfiteatru lub miejscu rytualnych obrzędów, wydają się być mało prawdopodobne. Dokładne badania pozwoliły ustalić, że na poszczególnych tarasach jest gleba, przywieziona z różnych części Peru. Różnica temperatur w zależności od wysokości tarasu i jego ekspozycji na słońce wynosi nawet 15°C. Można zatem przypuścić, że Moray był laboratorium rolniczym, gdzie Inkowie testowali uprawę różnych gatunków roślin np. ziemniaków i kukurydzy. Podbitym plemionom mogli ofiarować gatunki, które poprawiały wydajność uprawy. Po zwiedzeniu Moray udamy się do mistycznych kopalni soli w Maras (3km), gdzie przekonąć się będzie można o unikalnych tradycjach pozyskiwania soli przez miejscową społeczność. Tutaj zobaczymy niesamowite stawy do odparowywania soli, z których korzystali Inkowie, a prawdopodobnie także cywilizacje przedinkaskie. Ogromna ilość basenów solnych wydrążono w zboczu góry, które zbierają bardzo słoną wodę wypływającą ze źródła w górze. Stawy zbierają tę wodę, która powoli odparowuje, pozostawiając tylko sól. Jest ona zbierana w procesie zbiorowym i jest najbardziej znana z produkcji sal de Maras, słynnej różowej soli kuchennej. To niesamowity widok, gdy popatrzyacie w dół na baseny solne, które wyglądają, jakby były pokryte śniegiem lub lodem. Saliny w Maras to 5000 solnych „basenów” funkcjonujących od czasów Inków, a ich spektakularne położenie na zboczu doliny sprawia, że są niezaprzeczalnym cudem natury i wyjątkowo fotogeniczną atrakcją. Powrót do hotelu w Cuzco.



Dzień 12

ŚWIĘTA DOLINA MACHU PICCHU Śniadanie, wykwaterowanie z hotelu ok 07:30 i wyjazd z Cusco. Opuszczając Cusco, przejedziemy obok Saqsaywaman i przekroczymy góry, zanim znajdziemy się w dolinie. Pierwszy przystanek to targ w Pisac gdzie można zakupić tradycyjne, lokalne, rzemieślnicze wyroby z Peru. Spędzimy to 30min. Zwiedzanie stanowiska archeologicznego. Będziemy zwiedzać Pisac przez około 90 minut. Alternatywnie, jeśli chcecie spędzić więcej czasu na targu w Pisac zamiast oglądać ruiny – można ustalić czas i miejsce spotkania z przewodnikiem.

Przejazd w kierunku Urubamby, gdzie zatrzymamy się na około 45 minut na lunch (nie wliczony w cenę). Po kolejnych 30 minutach jazdy dotrzemy do cudownego miasta Inków i stanowiska archeologicznego Ollantaytambo. Ta forteca inkaska strategicznie usytuowana w północnej części tzw. Świętej Dolinie Inków. Ollantaytambo jest

jedną z najlepiej zachowanych osad Inków. Najbardziej znaną budowlą jest nigdy nie ukończona „Świątynia Słońca”.

Ollantaytambo jest także doskonałym przykładem budownictwa rolniczego i inżynierii wodnej Inków, ze złożoną serią kamiennych fontann, kanałów i tarasów rolniczych które zobaczymy po powrocie do miasta. Następnie udamy się na stację kolejową, aby wsiąść do pociągu do Aguas Calientes (znanego również jako Machu Picchu Pueblo).

Pociąg odjeżdża około 16:30. Dwugodzinna podróż będzie niezapomnianym przeżyciem bo krajobrazy za oknem będą stale zachwycać! „Aguas Calientes” to brama do Machu Picchu, położona w głębokim wąwozie u podnóża góry, na której znajduje się cel naszej wyprawy – Machu Picchu. To ładne miasteczko, które łączy w sobie tradycyjne życie z ogromną infrastrukturą turystyczną, m.in. sklepami z pamiątkami, hotelami i restauracjami. Jest również w dużej mierze wyłączone z ruchu kołowego, co czyni go przyjemnym miejscem do zwiedzania pieszo. Aguas Calientes otoczone jest górami i klifami porośniętymi dżunglą oraz w otoczeniu rzeki Urubamba. Zakwaterowanie w hotelu, odpoczynek i przygotowanie aby następnego dnia, na własne oczy zobaczyć... Machu Picchu!



Dzień 13

MACHU PICCHU – CUD ŚWIATA. Machu Picchu to najlepiej zachowane miasto Inków, najbardziej niezwykle i tajemnicze miejsce w Peru. Jest położone na wysokości 2400 m n.p.m. w Andach. Pobudka, śniadanie i wyjście z hotelu ok o godz. 5:40, transfer autobusem, do „bramy” Machu Picchu. Tutaj zaczynamy swoją pieszą wycieczkę z przewodnikiem. Nasza wycieczka będzie trwać około dwóch godzin. Zabierzemy Was do wszystkich najstojniejszych i najbardziej spektakularnych części tego kompleksu archeologicznego, do których należą do House of the Guardian, Intihuatana, Temple of the Sun, Sacred Plaza. Cały czas będziemy podziwiać spektakularne widoki na tarasy rolnicze, okoliczne góry i głębokie wąwozy... Machu Picchu kojarzone jest przede wszystkim ze świątyniami słońca i znajdującymi się na jego obszarze pałacami, ale w rzeczywistości było ono miastem pełniącym ważną rolę w imperium Inków – o czym dowiedziecie się będąc na miejscu. Po zakończeniu wycieczki do Machu Picchu, wsiądziemy do autobusu i wrócimy do Aguas Calientes, gdzie odpoczniemy i zjemy lunch (nie wliczony w cenę), zanim wsiądziemy do pociągu powrotnego do Poroy i Cusco. Transfer do hotelu w Cuzco. Machu Picchu (keczua Machu Pikchu, stary szczyt) to najlepiej zachowane miasto Inków, w odległości 112 km od Cuzco. Położone jest na wysokości 1999–2400 m n.p.m., na przełęczy między Huayna Picchu a Machu Picchu w peruwiańskich Andach, w paśmie górskim Cordillera de Vilcabamba. Miasto zbudowano w II połowie XV wieku podczas panowania jednego z najwybitniejszych władców Pachacuti Inca Yupanqui (1438–1471). Pełniło wówczas funkcję głównego centrum ceremonialnego, ale także gospodarczego i obronnego. Zamieszkiwali je kapłani, przedstawiciele inkaskiej arystokracji, żołnierze oraz opiekunowie tamtejszych świątyń. Miasto składało się z dwóch części. W górnej, zwanej hanman, znajdowały się: świątynia słońca, grobowiec królewski, pałac królewski oraz Intihuatana, największa inkaska świętość. W dolnej mieściły się domy mieszkalne kryte strzechą oraz warsztaty produkcyjne. Na stromych zboczach otaczających miasto były tarasy uprawne o szerokości od 2 do 4 m, z pionowymi ścianami między nimi wzniesionymi z kamieni. Miasto opuszczono ok. 1537 roku. Współczesna nazwa miasta jest połączeniem machu (stary) w języku keczua i zapożyczonego z hiszpańskiego słowa pico (‘szczyt’). Oryginalnie miasto nazywało się Patallaqta, od keczuańskich słów pata (‘stopień, schodek’) i llaqta (‘miasto’).



Dzień 14

RAINBOW MOUNTAIN. Położona w zapierających dech w piersiach Andach w Peru, Tęczowa Góra, znana również jako Vinicunca lub Montaña de Siete Colores, to cud natury, który podbił serca podróżników z całego świata. Wyjazd z hotelu w Cusco około 05:00. Sama podróż szlakiem trwa ok 3h, wśród cudownych krajobrazów Andów wzdłuż Doliny Południowej. Po drodze zatrzymamy się na śniadanie, a następnie kontynuujemy do początku szlaku w wiosce Quesiuno, na wysokości około 4326m n.p.m. Stąd wyruszemy na wędrowkę, podziwiając stada alpaki i lam pasących się na zboczach wzgórz. Będziemy również mieć cały czas widok na świętą górę Ausangate. Miniemy kilka

wiosek, w których kultywowane są stare andyjskie tradycje. Zatrzymamy się na lunch box gdzieś na szlaku, ciesząc się krajobrazem, jedząc i odpoczywając. Jeśli będziemy mieli szczęście, zobaczymy szynszyle – urocze gryzonie andyjskie, które mają najgęstsze futro spośród wszystkich ssaków żyjących na lądzie. Będziemy też wypatrywać wikunii, jednego z dwóch dzikich wielbłądowatych południowoamerykańskich zwierząt, które żyją w wysokich alpejskich rejonach Andów (drugim jest guanako). Gdy będziemy zbliżać się do celu, naszym oczom ukażą się czerwone góry. A po wędrówce trwającej łącznie około 4 godzin w końcu dotrzemy do naszego celu: Vinicunca, spektakularnej Tęczowej Góry. Tutaj, na dosłownie zapierającej dech w piersiach wysokości 5020m n.p.m., zaczniemy eksplorować okolicę, która w rzeczywistości jest serią kolorowych gór, a nie jedną górą. Wejdziemy na szczyt Tęczowej Góry, gdzie spędzimy około 30 minut, dzięki czemu będziemy mieć czas na rozkoszowanie się pięknym widokiem i robienie zdjęć. Po odpoczynku – ruszamy w drogę powrotną, która zajmie nam od trzech do czterech godzin. Transport będzie na nas czekał, gdy wrócimy do punktu początkowego szlaku, a następnie wyruszymy z powrotem do Cusco (czas przejazdu ok 3h). Zakwaterowanie w hotelu ok 16-17:00. Czas wolny, nocleg. Dzięki żywym pasom w różnych kolorach ta majestatyczna góra oferuje naprawdę hipnotyzujący widok, który wprawi Cię w zachwyt. Jednym z najbardziej fascynujących aspektów Rainbow Mountain jest jej wyjątkowy skład geologiczny, który daje początek oszałamiającej gamie kolorów. Różowe odcienie są tworzone przez czerwoną glinę, fangolitę i arilitę, podczas gdy białawe odcienie pochodzą z kwarcu, piaskowca i margli bogatych w węglan wapnia. Czerwone odcienie zawdzięczają iłowcom i iłom z okresu górnego trzeciorzędu, zielone odcienie zawdzięczają fyllitom i iłom bogatym wżelazomagnez. Ziemistobrązowy kolor jest efektem fanglomeratu złożonego ze skał z dodatkiem magnezu z okresu czwartorzędu, a musztardowożółty kolor pochodzi od siarczków żelaza. Razem te kolory tworzą zapierający dech w piersiach spektakl, będący prawdziwą uczcą dla oczu..



Dzień 15

Śniadanie, czas wolny! Wykwaterowanie z hotelu, transfer na lotnisko, wylot z Peru. Lądowanie w Polsce w dniu następnym. Zakończenie imprezy.



Dodatkowe informacje

Dokładny program imprezy uzależniony jest od aktualnych godzin przelotów i warunków pogodowych. Organizator zastrzega sobie zmianę kolejności atrakcji.

Proponowane zakwaterowanie: ✓ Lima: (3 noce): Casa Andina Standard Miraflores Benavides. ✓ Ica (1 noc): Hotel Las Dunas ✓ Arequipa: (1 noc): Casa Andina Standard Arequipa. ✓ Colca: (1 noc): Casa Andina Standard Colca. ✓ Puno: (2 noce): Casa Andina Standard Puno. ✓ Cusco: (2 noce): Casa Andina Standard Cusco Koricancha. ✓ Machu Picchu: (1 noc): Casa Andina Standard Machu Picchu. ✓ Cusco: (1 noc): Casa Andina Standard Cusco Koricancha.

Oferta zawiera

przelot na trasie Warszawa -Lima, Cuzco -Warszawa (z 1 przesiadką),

13 noclegów w proponowanym zakwaterowaniu w pokoju DBL,

opieka pilota oraz lokalnych przewodników,

12 śniadań, 2 lunche, 1 kolacja powitalna,

wszystkie transfery wymienione w programie - busem, autobusem, pociągiem, samolotem,

95 min lotu nad liniami Nazca!

półdniowa wycieczka po Limie z przewodnikiem zgodnie z opisem,

wycieczka do Paracas i Ica,

sandboarding, buggiesm gorące źródła,

zwiedzanie miasta Arequipa,

wycieczka na Floating Islands Uros i Taquile,

przejazd pociągiem Tititaca Train (w cenie biletu jest przejazd, uczestnictwo we wszystkich pokazach, powitalna herbata lub kawa, trzydaniowy lunch demonstracja Pisco Sour, dodatkowo można wykupić potrawy z karty dań, jednakże nie są one ujęte w cenie biletu),

półdniowa wycieczka do Maras i Moray,

Salineras (bilet wstępu),

2-dniowa wycieczka do Świętej Doliny + Machu Picchu,

Rainbow Moutain!

transfery z /na lotniskuo, bilety wstępu do parków,

ubezpieczenie podrózne KL+NNW+bagaż - ze sportami ekstremalnymi,

Turystyczny Fundusz Gwarancyjny i Turystyczny Fundusz Pomocowy.

Oferta nie zawiera

noclegu w Amsterdamie,

dodatkowego wyżywienia – lunchy/kolacji z wyjątkiem tych wymienionych w „cena zawiera”,

napojów alkoholowych,

połączenia telefonicznego przez telefon satelitarny,

kosztów ubezpieczenia TU Europa rozszerzonego o wyższe sumy gwarancyjne – dostępne u organizatora,

ubezpieczenia od kosztów rezygnacji z imprezy – dostępne u organizatora,

wydatków własnych,

świadczeń nie wymienionych w cenie.

Harmonogram płatności

Zaliczka:

30% w momencie rezerwacji

Zaliczka II:

15% na 240 dni przed imprezą

Zaliczka III:

15% na 180 dni przed imprezą

Dopłata końcowa do 100%:

na 60 dni przed imprezą

Wybierz swoje ubezpieczenie

Wariant BASIC

Koszty leczenia 50.000 EUR

NNW5.000 EUR

Pokrycie kosztów poszukiwań i ratownictwa do 10.000€

Ubezpieczenie bagażu podróży do 500€

Ubezpieczenie OC 25.000 EUR

Sprzęt sportowy 500 EUR

Następstwa chorób przewlekłychTAK

Ochrona dla szkód powstałych pod wpływem alkoholu w zakresie KL i NNWTAK

Wariant PREMIUM

Koszty leczenia 100.000 EUR

NNW5.000 EUR

Pokrycie kosztów poszukiwań i ratownictwa do 10.000€

Ubezpieczenie bagażu podróży do 700€

Ubezpieczenie OC 50.000 EUR

Sprzęt sportowy 500 EUR

Następstwa chorób przewlekłychTAK

Ochrona dla szkód powstałych pod wpływem alkoholu w zakresie KL i NNWTAK



Wariant MAXIMUM

Koszty leczenia 250.000 EUR

NNW 10.000 EUR

Pokrycie kosztów poszukiwań i ratownictwa do 10.000€

Ubezpieczenie bagażu podróżnego do 1.000 EUR

Ubezpieczenie OC do 100.000 EUR

Sprzęt sportowy 500 EUR

Następstwa chorób przewlekłychTAK

Ochrona dla szkód powstałych pod wpływem alkoholu w zakresie KL i NNWTAK

Ubezpieczenie w razie rezygnacji

WARIANT 1 - 2,4 % ceny imprezy

Ubezpieczenie koszty rezygnacji z usług turystycznych do dnia rozpoczęcia usługi (Compensa TU S.A. Vienna Insurance Group)

WARIANT 2 - 3,0 % ceny imprezy

Ubezpieczenie koszty rezygnacji z usług turystycznych do dnia zakończenia usługi (Compensa TU S.A. Vienna Insurance Group)

WARIANT 3 - 4,32 % ceny imprezy

Ubezpieczenie koszty rezygnacji z usług turystycznych do dnia rozpoczęcia usługi + następstwa chorób przewlekłych i nowotworowych (Compensa TU S.A. Vienna Insurance Group)

WARIANT 4 - 5,4 % ceny imprezy

Ubezpieczenie koszty rezygnacji z usług turystycznych do dnia zakończenia usługi + następstwa chorób przewlekłych i nowotworowych (Compensa TU S.A. Vienna Insurance Group)

Informacje praktyczne

Ważne dokumenty

1. Paszport powinien być ważny co najmniej 6 miesięcy od daty wjazdu do Peru.

Wiza

Obywatele RP mogą przebywać na terenie Peru bez wiz. Okres bezwizowego przebywania na terytorium Republiki Peru zależy od charakteru pobytu i wynosi odpowiednio: *dla turystów - do 90 dni (z możliwością odpłatnego przedłużenia o kolejny okres, do 90 dni). Maksymalna długość pobytu w roku kalendarzowym wynosi 180 dni; W przypadku przekroczenia granicy do innego kraju drogą lądową, należy zwrócić specjalną uwagę na stemplowanie paszportu przez władze migracyjne.

Bezpieczeństwo i zdrowie

Zalecamy zapoznać się ze zaktualizowanymi informacjami dostępnymi na www: <https://www.gov.pl/web/peru/idp>

Waluta

Sol peruwiański PEN (1 sol = 100 centymów) 1 PEN to ok. 1.05 PLN Walutę można wymieniać w oficjalnych punktach,
do Peru należy zabrać dolary amerykańskie lub euro.



info@activtour.pl
anna@activtour.pl
gosia@activtour.pl

[+48 607 777 538](tel:+48607777538)
[+48 695 427 447](tel:+48695427447)
[+48 71 322 12 66](tel:+48713221266)

CA ADVENTURES SP. z o.o.
ul. Piwna 15 LU 1
50-353 Wrocław